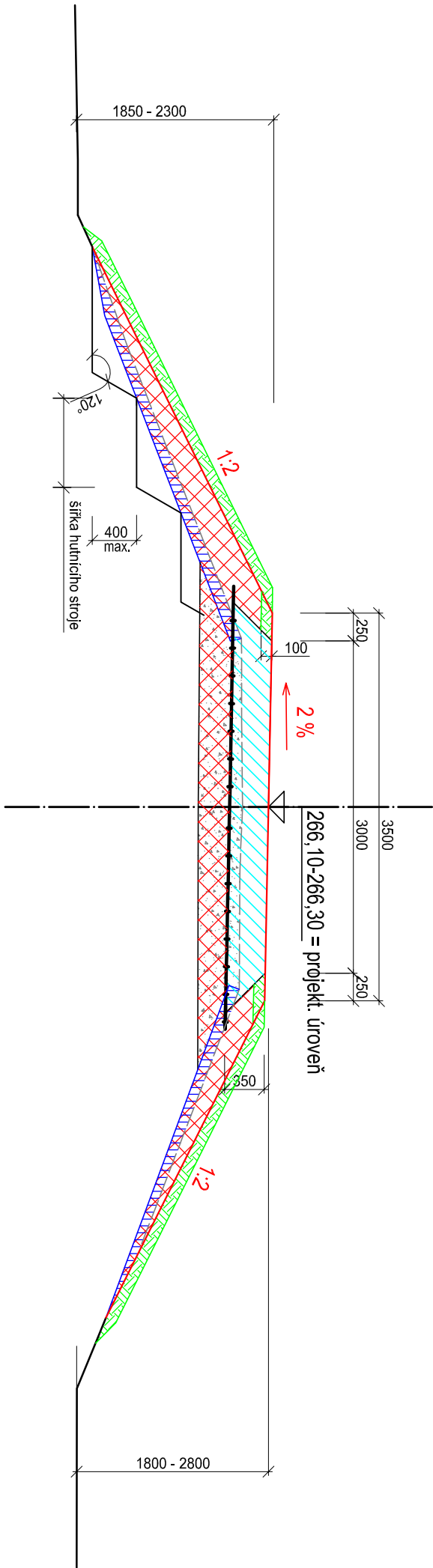




km 0,2455 - 0,5351 PF1-PF24





LEGENDA

 stávající zpevnění koruny hráze - kamenivo tl 400 mm - **ODSTRAŇENO**

 NOVÉ zpevnění koruny hráze kamenivem tl. 350 mm
 NOVÁ geotextilie 63 63/50 min. 500 g/m² (např. GeofilleX-v celé šířce 4,0m)

 hutněný násyp vhodné zeminy ČSN 75 2410

 sejmutí travního drnu 100 mm

 ohnumusování a osetí travním semenem tl. 100 mm

Krajnice bude provedena v celém úseku hráze, šířka 0,25 m na každou stranu.

Postup prací:

- 1) Odstranění travního drnu na svazích hráze
- 2) Odstranění zpevněné koruny hráze tl. 400 mm
- 3) Rozrušení obnaženého povrchu hráze
- 4) Dosypání a zhutnění zeminy hráze na proj. úroveň (95%PS) (v případě výraznějšího dosypávání svahů - provést hutňicí zářezy)
- 5) Položení geotextilie
- 6) Zpevnění koruny hráze zhutněným kamenivem
- 7) Uložení ornice na svahy hráze a krajnice, včetně následného zatravnění

Zpevnění koruny hráze kamenivem

Mechanicky zpevněné kamenivo MZK, 0 - 32

100 mm


Štěrkodrt ŠD (0-63)

250 mm

Konstrukce celkem

350 mm

Zemní plán zhutnění dle ČSN 72 1006 na min. 95 % Proctor Standard

VYPRACOVAL Ing. Miroslav Kauer	ZODP. PROJEKTANT Ing. Miroslav Kauer	KONTROLOVAL Martin Plachý	 Povodí Moravy, s.p. Závod Horní Morava U dětského domova 263 772 11 Olomouc
KRAJ: Olomoucký	K.Ú.: Zvole u Zábřeha	FORMÁT	A3
INVESTOR: Povodí Moravy, s.p., Dřevařská 11, 602 00 Brno	DATUM	5/2023	
NÁZEV AKCE: Moravská Sázava, Zvole, výustní trať - dosypání hráze a oprava objektů D. - SO 1 - DOSYPÁNÍ HRÁZE	ÚČEL	DSP	
	ČÍSLO ZAKÁZKY	223 548	
	VÝŠKOVÝ SYSTÉM	Balt p. v.	
	ČÍSLO VÝKRESU	D.4.1	
	MĚŘÍTKO	Č. KOPIE	
VZOROVÝ PŘÍČNÝ ŘEZ HRÁZÍ			1:50